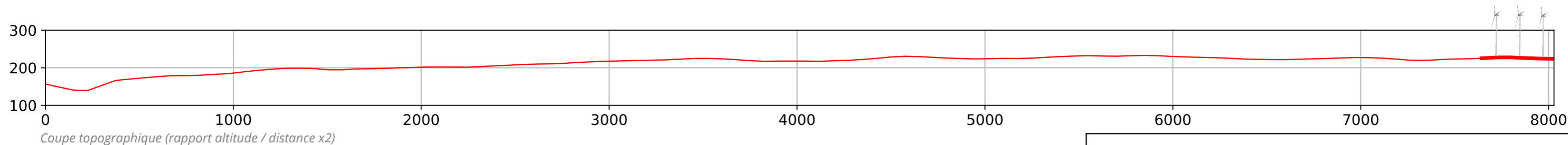


Vue 7 bis : Prise de vue depuis le château de Bressuire (Bressuire)

Enjeux : Effets cumulés

Le château de Bressuire offre un panorama vers l'ouest depuis un promontoire dominant la vallée du Dolo.



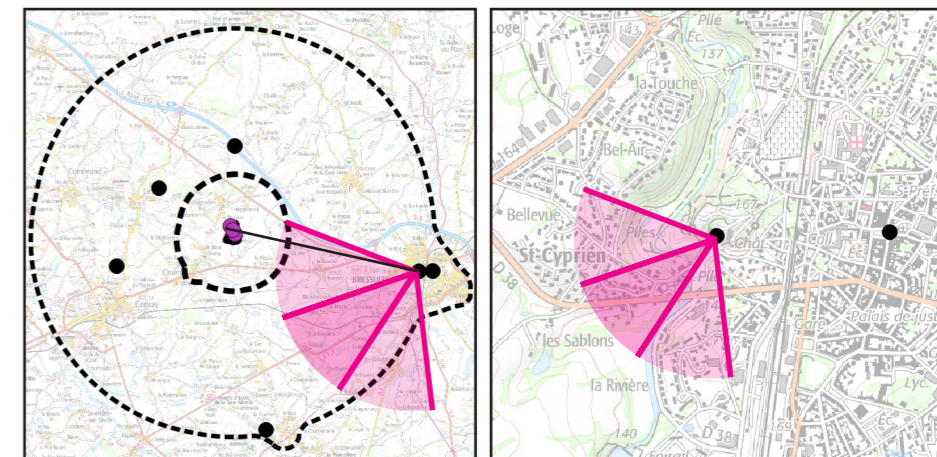
Les parcs éoliens visibles depuis ce point de vue sont peu nombreux : celui existant de Bressuire, comptant une seule éolienne, et celui en exploitation également des Galvestes. S'ils sont tous deux repérables, ils restent relativement peu prégnants visuellement.

Le projet des Paquieries reste quant à lui imperceptible.

Les effets cumulés sont très faibles ; la participation du projet à ces effets cumulés est nulle.

Informations sur la vue	
Coordonnées Lambert 93 : 433 397 / 6 643 822	Ouverture : F/10
Date et heure de la prise de vue : 25/02/2021 à 12:28	Sensibilité : ISO 200
Focale : 35 mm	Azimut photo centrale : 231,1°
Vitesse : 1/320 secondes	Hauteur de prise de vue : 1,6 m
	Angle visuel du parc : 2°
	Eolienne la plus proche : 7 713 m

Localisation de la prise de vue




Localisation dans l'AER

Fond IGN 1 / 25 000

Vues zoomées avec esquisses (facteur x 5)



Etat projeté avec esquisse



Etat initial



Etat projeté



Etat projeté avec les projets existants ou approuvés



Prise de vue depuis Bressuire (état initial, 1/3)

